



Raus in die Natur. Rein ins Erlebnis.

Abteilung Kupferdreh

jung und aktiv - seit 1906

Hin & weg

unterwegs mit Wanderfreu(n)den

Wander- und Veranstaltungsplan

1/2019

Dezember (Nachtrag) / Januar / Februar / März

„Runter vom Sofa! Raus ins Grüne!“

Gäste sind herzlich willkommen!

Inhaltsverzeichnis

2	Inhaltsverzeichnis, Impressum
3	Namen - Nachrichten - Neuigkeiten
4	Mitgliedsausweise, Programminformationen, Mitgliedsbeiträge, Jugendliche Mitwanderer, Wandergroschen
5	Organisation u. Wanderführung, Kostenbeitrag f. Wanderführer, Abmeldungen, Wanderungen und Radtouren
6	Treffpunkte, Anforderungen/Kondition, Fahrkarten
7	Anmeldepflichtige Termine, Bürgerschaft Kupferdreh, Abteilungswanderwege
8	Beitrittserklärung
9	Nachtrag Dezember 2018
10	1.-2.1.
11	4.-9.1.
12	9.-12.1.
13	12.-23.1.
14	Quiz „Ich kenn mich aus in Essen“, 24.1.
15	26.1.-3.2.
16	5.-4.2., Quiz-Auflösung
17	9.-16.2.
18	17.-23.2.
19	23.-27.2.
20	2.-4.3.
21	1.-13.3.
22	14.-17.3.
23	21.-24.3.
24	24.-30.3.

Impressum

Das Veranstaltungsheft „**Hin & weg - unterwegs mit Wanderfreu(n)den**“ erscheint viermal jährlich

Ausgaben: 1/Januar-März --- 2/April-Juni --- 3/Juli-September --- 4/Okttober-Dezember

Herausgeber: Abteilung Kupferdreh im Sauerländischen Gebirgsverein e.V.

gegründet 1906 --- als gemeinnützig anerkannt --- 243 Mitglieder (Stand 1.11.2018)

Teil des SGV-Gesamtvereins (www.sgv.de) und des SGV-Bezirks Unterruhr (www.sgv-unterruhr.de)

Mitglied in der Bürgerschaft Kupferdreh (www.buergerschaft-kupferdreh.de)

Zusammenstellung durch die 22 Wanderführerinnen und Wanderführer der SGV-Abt. Kupferdreh

Wanderführersitzung: 5.10.2018 --- Redaktionsschluss: 31.10.2018 --- Auflage: 450

Gestaltung: Martin Velling, Wanderwart --- Erscheinungsort: Essen-Kupferdreh

Vervielfältigung + Bindung: DATEX COPY & DRUCK CENTER, Hindenburgstr. 32, 45127 Essen

Internet: www.sgv-kupferdreh.de --- E-Mail: martin.velling@posteo.de

Zuschriften: Martin Velling, Schillerstr. 1, 45525 Hattingen --- Tel.: 02324/5913263; 0171/1257237

Bei der Fülle des zu bearbeitenden Materials kann keine Gewähr für eventuelle Druckfehler übernommen werden. In Zweifelsfällen bitte die Wanderführer oder Vorstandsmitglieder anrufen.

Namen - Nachrichten - Neuigkeiten

Liebe Wanderfreundinnen und Wanderfreunde, mit frischem Schwung und neuem Mut starten wir in das Wanderjahr 2019 - und wagen gleich etwas Neues: Kombiwandertouren sollen in Zukunft jeden Wunsch erfüllen. Wer nur halbtags wandern möchte, macht wahlweise die Vormittags- oder die Nachmittagstour mit. Wer ganztägig unterwegs sein will, macht beide Touren mit und genießt so eine komplette Tageswanderung. Unser Dank gilt den unermüdlichen Wanderführerinnen und Wanderführern, aber auch allen Teilnehmern, die durch ihr Mitmachen unser Programm erst möglich machen. Ein gutes Jahr 2019, viel Freude unterwegs und stets eine gesunde Heimkehr wünscht mit einem herzlichen „**Frisch auf**“ der Vorstand:

Martin Velling (1. Vorsitzender/Wanderwart)

02324/5913263, 0171/1257237, martin.velling@posteo.de --- Schillerstraße 1, 45525 Hattingen

Sabine Terhorst (2. Vorsitzende/Organisationsangelegenheiten)

02234/53069, 0177/6852987

Waltraud Breuer (Schriftführerin)

0201/584120, 0162/7444748, waltraud.breuer@googlemail.com

Barbara Schwendtke (Schatzmeisterin/Mitgliederverwaltung)

0201/515397

Birgitt Ameely (Beisitzerin/Medienangelegenheiten)

0201/351659

Jupp Kost (Wegewart/Internetmanagement)

0201/483111, 0151/51833051, josef.kost@sgv-kupferdreh.de

weitere wichtige Ansprechpartner:

Vertreter der Abteilungen des SGV-Gebiets Nord-West beim Gesamtverein: Ronald Mildorf

02043/9375164, ronald.mildorf@web.de

SGV-Gesamtverein, SGV-Geschäftsstelle, SGV-Marketing GmbH

02931/524847, 02931/524813, 02931/524822, info@sgv.de, marketing@sgv.de

Wir begrüßen unsere neuen Mitglieder **Hannelore Grothe, Monika Schulte, Robert Schübler** und **Marita Hillgrube** und wünschen ihnen eine schöne Zeit im SGV --- Mitgliederstand am 20.11.2018: 243

Unseren **Geburtstagskindern** im laufenden Quartal wünschen wir alles Gute, Glück und Gesundheit; unseren kranken Mitgliedern wünschen wir Linderung und hoffentlich baldige Genesung.

Alle Teilnehmer einer Tour müssen am **Treffpunkt** zur angegebenen Zeit (sei es **Start** zum Abmarsch oder zum Zug/zum Bus/zur Tram) anwesend sein. Falls Fahrkarten zu kaufen sind, zählt der Wanderführer durch und besorgt diese. Möchte jemand zusteigen oder am Ziel warten, ruft er am besten den Wanderführer an, vor allem, wenn er auf der Gruppenfahrkarte mitfahren möchte, aber auch, um sicherzugehen, dass das Programm nicht geändert wurde.

SGV Kupferdreh --- unsere PKWs bleiben im Stall!

SGV Kupferdreh --- wir sind mobil mit Bahn und Bus!

SGV Kupferdreh --- unsere Saison geht von Neujahr bis Silvester!

SGV Kupferdreh --- wir radeln ohne Winterpause!

SGV Kupferdreh --- unser Programm läuft reklamefrei!

SGV Kupferdreh --- da machste was mit! Von 0 bis 100!

Informationen zur Mitgliedschaft und zum Programm

Mitgliedsausweise

Mit den Ausweisen gibt es folgende Rabatte (Angaben ohne Gewähr! Einzelheiten unter www.mitgliedskarte.wanderverband.de):

REISEVERANSTALTER: Hagen Alpin-Tours --- Wikinger Reisen --- Tatra Hiking Tours --- Jochen Betz Wanderreisen --- Highländer Aktiv Reisen --- FTI cruises

ÜBERNACHTUNG: JUFA-Hotels --- Wanderhotels „best alpine“ --- Qualitätsgastgeber „Wanderbares Deutschland“ (über 100 Hotels) --- SGV-Jugendhof Arnsberg --- Landhotel Herscheider Mühle --- zahlreiche Wanderheime von Mitgliedsvereinen im Deutschen Wanderverband

DRUCKERZEUGNISSE: Reisemagazin „Sehnsucht Deutschland“ --- Wandermagazin „wandern-genuss -natur-erleben“ --- KOMPASS-Karten GmbH/3-D-DVD Deutschland --- Wandermagazin „Outdoor“

AUSRÜSTUNG/KURSE: Wander- und Trekkingbedarf „Albatros“, Essen-City --- Garmin GPS-Geräte --- Freizeit- und Fahrtenbedarf GmbH (Ausrüster der Pfadfinder) --- Eat Drink Go (Thermobecher, Trinkflaschen, Thermoskannen) --- SGV-Wanderakademie --- Eifelverein (Verzehr- und Einkaufsrabatte) --- Frankenwaldverein (Einkaufsrabatte) --- Euroschirm Eberhard Göbel --- Berghammer + Sweetsticks Ski-/Wanderstöcke --- Wanderstab „Gemse“, Lebenshilfe Detmold e.V.

EINKAUF: Schwarze&Schlichte, Oelde (Spirituosen) --- SGV-Shop (Kleidung/Wanderbedarf/Souvenirs...)

BESICHTIGUNG/EINTRITT: Historische Brennerei Rösahl e. V. --- Atta-Höhle Attendorn --- Bergbaumuseum Siciliaschacht --- Altes Patrimonialgericht Fürstenberg --- Movie Park Germany --- SIKU/WIKING Modellwelt

Programminformationen

Über unser Programm kann man sich auf vielfältige Weise informieren:

- Mitglieder erhalten die gedruckte Version von „Hin & weg“ per Post (im Beitrag enthalten)
- Mitglieder mit E-Mail-Adresse erhalten zusätzlich die Onlineversion von „Hin & weg“
- Gäste aus anderen Abteilungen erhalten „Hin & weg“ gedruckt für 10 € pro Jahr
- Gäste aus anderen Abteilungen mit E-Mail-Adresse erhalten die Onlineversion von „Hin & weg“ gratis
- im Internet unter www.sgv-kupferdreh.de

Mitgliedsbeiträge

Der Jahresbeitrag beträgt zur Zeit 30 € für Vollmitglieder, 20 € für Partner, 15 € für junge Erwachsene (18. bis 27. Geburtstag); Kinder und Jugendliche bis zum Tag des 18. Geburtstags sind beitragsfrei.

Im Mitgliedsbeitrag sind eingeschlossen:

- Abgaben an SGV-Gesamtverein, SGV-Bezirk Unterruhr und Deutschen Wanderverband
- 4 x jährlich SGV-Magazin „Kreuz & quer“ des SGV-Gesamtvereins (nur Vollmitglied)
- 4 x jährlich Wanderplan „Hin & weg“ der SGV-Abteilung Kupferdreh (nur Vollmitglied; sonstige Mitglieder (nur, wenn sie nicht bei einem Vollmitglied wohnen)
- Unfall- und Haftpflichtversicherung bei SGV-Veranstaltungen
- Mitgliedschaft der SGV-Abteilung in der Bürgerschaft Kupferdreh
- Kosten der Vereinsführung

Bitte die Mitgliedsbeiträge **NACH** dem 1. Januar des laufenden Jahres bis spätestens Ende März über-weisen, da dann die Begleichung der Jahresrechnung des SGV-Gesamtvereins ansteht.

Kontoverbindung: **Empfänger:** SGV Kupferdreh -- **IBAN:** DE80 3601 0043 0008 4204 30

Jugendliche Mitwanderer

Kinder und Jugendliche zwischen 0 und 18 Jahren sind im SGV beitragsfrei! Die SGV-Abteilung Kupferdreh bemüht sich, von Zeit zu Zeit kindgerechte Touren anzubieten. Also: Kinder, Enkel, Nichten, Neffen im SGV kostenfrei anmelden und zum Mitmachen bei Ausflügen und kindergerechten Wanderungen animieren? Der Altersdurchschnitt wird gesenkt, die Mitgliederzahl steigt - und das alles gratis!

Wandergroschen

Zur „Auffrischung“ unserer Vereinskasse (bei manch anderer SGV-Abteilung sind Jahresbeiträge zwischen 40 und 70 € üblich!) lassen die Wanderführer ein Portemonnaie für einen Wandergroschen herumgehen; die Zahlung ist freiwillig, die Höhe bestimmt jeder Teilnehmer selbst. **Um kursierenden Gerüchten entgegenzutreten: Der Wandergroschen dient nicht der „Bezahlung“ der Wanderführer bzw. wird nicht an den SGV-Gesamtverein in Arnsberg weitergeleitet!**

Die Natur ist nicht stumm. Es sind die Menschen, die taub sind.
(Terence McKenna)

Organisation und Wanderführung

Birgitt Ameely	0201/351659
Monika Bonin	02324/597245 --- 0157/56245801
Roland Brandily	0201/6852767 --- 0157/74163552 --- brandily @ versanet.de
Wolfgang Fischer	---
Sonja Knorr	0163/9814251 --- sonja1309 @ web.de
Agnes Kost	0201/483111 --- 0151/51833051 --- josef.kost @ sgv-kupferdreh.de
Jupp Kost	0201/483111 --- 0151/51833051 --- josef.kost @ sgv-kupferdreh.de
Armin Kriedel	0152/03925844
Renate Lindemann	0201/465897 --- 0175/4248101 --- renaete-lindemann @ gmx.net
Bernd Lindner	0160/97862683
Monika Niedere	0201/480785 --- 0151/58134150
Günter Reinhardt	02324/597245 --- 0157/56245801
Klaus Schönberg	0201/754593 --- 0162/4636434
Gisela Schulte	0201/579362
Ursula Schwarz	02131/4748328 --- ursula.schwarz45 @ gmail.com
Barbara Schwendtk	0201/515397 --- 0174/5905522
Klaus Steigüber	02054/81653 --- 0160/8003868 --- klaus.steigueber @ t-online.de
Atakan Suözer	0157/515023
Sabine Terhorst	02234/53069 --- 0177/6852987
Martin Velling	02324/5913263 --- 0171/1257237 --- martin.velling @ posteo.de
Andreas Wilke	0201/413221 --- 0176/49657923 --- a.wilke@mailbox.org
Christine Zimmermann	0201/589176 --- 0157/37289145

Fragen, Anregungen, Zustiegswünsche? Unsere Wanderführerinnen und -führer geben gern Auskunft!

Kostenbeitrag für Wanderführer

Jeder Wanderführer hat bei der ehrenamtlichen Durchführung von Touren für Mitglieder und Gäste mal mehr, mal weniger Kosten (z.B. Fahrt, Telefon, Porto, Wanderkarte). Eine genaue Abrechnung würde den organisatorischen Rahmen sprengen und die Schatzmeisterin über das normale Maß hinaus mit Arbeit belasten; daher bekommt jeder Wanderführer gemäß Beschluss der Mitglieder-versammlung einen kleinen pauschalen Obolus: 3 € für eine Kurz-, 6 € für eine Tageswanderung (Abrechnung über die Schatzmeisterin zusammen mit dem Verfassen des Wanderberichts).

Abmeldung

Wer seine Mitgliedschaft beenden möchte, gibt bitte (gemäß SGV-Satzung) seinen Austrittswunsch bis zum 30.9. der Schatzmeisterin schriftlich bekannt (Barbara Schwendtk, Steeler Straße 616, 45276 Essen). Ansonsten verlängert sich die Mitgliedschaft um ein Jahr.

Wanderungen und Radtouren

Kurzwanderungen:	bis zu 10 km lang --- füllen einen Teil des Tages aus (am Morgen, über Mittag, am Nachmittag, am Abend)
Tageswanderungen:	über 10 km lang --- verlaufen ganztägig; bei entfernten Zielgebieten und längerer Rückfahrt mit später Rückkehr nach 19.00-20.00 Uhr rechnen
Kurzradtouren:	bis zu 45 km lang (am Morgen, über Mittag, am Nachmittag, am Abend)
Tagesradtouren:	über 50 km lang --- verlaufen ganztägig; bei entfernten Zielgebieten und längerer Rückfahrt mit später Rückkehr nach 19.00-20.00 Uhr rechnen
Bezirkstouren:	überörtlich ausgeschriebene Wanderungen und Radtouren, die dem gegenseitigen Kennenlernen dienen sollen --- Bezirkstouren werden im Juli des Vorjahres festgelegt und finden daher 6 bis 18 Monate später statt --- wegen möglicher Änderungen Wanderführer anrufen
Kilometer-Angaben:	Die ungefähre Länge ist den einzelnen Touren zu entnehmen; da Weglängen nicht immer auf 100 % genau angegeben werden können, ist mit etwa plus/minus 10 % zu rechnen!
Streckentour:	Start und Ziel unterschiedlich
Rundtour:	Start und Ziel gleich, Tour in Form eines Kreises
Hin-Rück-Tour:	Start, Ziel sowie Hinweg/Rückweg gleich
Knotentour:	Start und Ziel gleich, Tour in Form einer Acht

Wenn man unterwegs zusteigen oder die Gruppe am Bahn-/Bus-Ausstieg erwarten möchte, empfiehlt es sich, den Wanderführer/die Wanderführerin anzurufen. Fahrkartenangaben beziehen sich immer auf den angegebenen Treffpunkt! Bei Bedarf löst der Wanderführer vor Ort Gruppentickets, sobald die im Wanderplan angegebene Startzeit erreicht ist.

Treffpunkte

In Kupferdreh ist unsere SGV-Abteilung beheimatet; da viele Wanderführer weiter entfernt wohnen, ist in Kupferdreh nicht immer der Treffpunkt. Für diesen Fall ist in der Regel eine ÖPNV-Anfahrt zum Treffpunkt (z.B. Essen Hbf, Steele) angegeben.

Anforderungen/Kondition

Mit Sternen (★, bei Wanderungen) oder Fahrrädern (🚲, bei Radtouren) wird bei den einzelnen Veranstaltungen der ungefähre Schwierigkeitsgrad angegeben (leicht, medium, anspruchsvoll, extrem); hierbei handelt es sich um Richtwerte (bezüglich Länge, Geschwindigkeit, Steigungen), die nicht unbedingt alle gleichzeitig zutreffen müssen. Eine ebene Wanderung kann wegen hoher Geschwindigkeit trotzdem zur ★★★-Kategorie gehören.

- ★ **FUSSWANDERTOUR TYP LEICHT:** gemächlich -- ca. 3 km/h Wandergeschwindigkeit -- vorwiegend eben, nur einzelne leichte Steigungen -- nicht zu schnell/steil/lang
- ★★ **FUSSWANDERTOUR TYP MEDIUM:** mittlere Kondition -- ca. 4 km/h Wandergeschwindigkeit -- längere Steigungen in hügeligem Gelände möglich
- ★★★ **FUSSWANDERTOUR TYP KERNIG:** hohe Kondition -- ca. 5 km/h Wandergeschwindigkeit -- Ausdauer nötig -- sportliche, lange Tour mit kräftigen Steigungen möglich
- ★★★★ **FUSSWANDERTOUR TYP EXTREM:** äußerst hohe Kondition -- sehr herausfordernde Tour mit extremen Merkmalen (Geschwindigkeit, Gelände, Weglänge usw.) -- hohes Durchhaltevermögen nötig
- 🚲 **FAHRRADTOUR TYP LEICHT:** gemächlich -- 14-16 km/h Fahrgeschwindigkeit in der Ebene -- vorwiegend eben -- nicht zu schnell/steil/lang
- 🚲🚲 **FAHRRADTOUR TYP MEDIUM:** mittlere Kondition -- 16-18 km/h Fahrgeschwindigkeit in der Ebene -- meist eben, einzelne kurze Anstiege möglich
- 🚲🚲🚲 **FAHRRADTOUR TYP KERNIG:** hohe Kondition -- 18-20 km/h Fahrgeschwindigkeit in der Ebene -- Ausdauer nötig -- lange Steigungen möglich
- 🚲🚲🚲🚲 **FAHRRADTOUR TYP EXTREM:** äußerst hohe Kondition -- herausfordernde Tour mit extremen Merkmalen: Geschwindigkeit (20-25 km/h), Gelände (u.U. steigungsreich), Weglänge (bis 120 km) u.ä. -- hohes Durchhaltevermögen nötig

Fahrkarten

Hinweis zum „Schöner-Tag-Ticket NRW“ (auch kurz, aber nicht zutreffend „NRW-Ticket“ genannt): Das Ticket gilt nicht nur in allen Verkehrsmitteln innerhalb von NRW (Bus, Zug, Tram, U, Schwebenbahn), sondern auch auf zahlreichen Schienenstrecken und Buslinien in Nachbarländern:

- Rheinland-Pfalz/rechtsrheinisch von Bad Honnef über Unkel bis Linz (Zug)
- Rheinland-Pfalz/linksrheinisch von Bonn=Mehlem über Remagen - Bad Breisig bis Brohl (Zug)
- Rheinland-Pfalz/Ahrtalbahn von Remagen über Ahrweiler - Altenahr bis Ahrbrück *** (Zug)
- Rheinland-Pfalz/Eifelstrecke von Dahlem über Jünkerath bis Gerolstein (Zug)
- Niederlande/Niederrhein von Kaldenkirchen bis Venlo (Zug)
- Niederlande/Niederrhein von Kleve bis Nijmegen (Bus)
- Niederlande/Münsterland von Gronau bis Enschede (Zug)
- Niedersachsen/Stadtverkehr Osnabrück (Bus)
- Niedersachsen/Hasetal von Halen bis Osnabrück Hbf (Zug)
- Niedersachsen/Teuto West von Ibbenbüren=Laggenbeck bis Osnabrück Hbf (Zug)
- Niedersachsen/Teuto Süd von Lengerich über Hasbergen bis Osnabrück Hbf (Zug)
- Niedersachsen/Teuto Ost von Westbarthausen über Hilter - Oesede bis Osnabrück Hbf (Zug)
- Niedersachsen/Wiehengebirge von Bruchmühlen über Melle - Wissingen bis Osnabrück Hbf (Zug)
- Niedersachsen/Weser von Lüchtringen bis Holzminden (Zug)
- Niedersachsen/Hessen/Weser von Wehrden über Lauenförde=Beverungen bis Bad Karlshafen (Zug)
- Hessen/Upland von Brilon Wald bis Willingen (Zug)
- Rheinland-Pfalz/Siegtal von Au über Wissen - Betzdorf - Mudersbach bis Eiserfeld (Zug)
- Rheinland-Pfalz/Westerwald von Geilhausen über Altenkirchen bis Ingelbach (Zug)
- Rheinland-Pfalz/Daadetal von Betzdorf bis Daaden *** (Zug)
- Rheinland-Pfalz/Hellertal von Struthütten über Herdorf bis Betzdorf (Zug)

*** = Strecke vollständig außerhalb von NRW --- Bahnhof unterstrichen (z.B. Bad Honnef) = letzter Bahnhof in NRW

Fragen zu Tour-Einzelheiten, z.B. Länge, Steigungen, Verpflegung, Zustieg-/Mitfahr-/Abbruchmöglichkeiten? Unsere Wanderführerinnen und Wanderführer beantworten Anrufe und E-Mails gerne!

Anmeldepflichtige Termine

In der Regel ist eine Anmeldung zu den Touren (falls nicht als **anmeldepflichtig** gekennzeichnet) unnötig. Es empfiehlt sich aber dennoch eine Anmeldung, falls man zur Gruppe zusteigen möchte, da jeder Wanderführer den Ablauf der vorgesehenen Tour bei schwerwiegenden Gründen ändern kann (z.B. Unwetter, Sturmschäden, Hochwasser, Wegsperrung, Großbaustellen, ausgefallene Verkehrsmittel). Anmeldepflichtig sind Touren insbesondere dann, wenn Karten besorgt werden müssen oder die Zahl der Teilnehmer beschränkt ist (Busfahrt, Führung, Besichtigung, Vorstellung).

Im aktuellen Wanderplan anmeldepflichtig:

18./19.2. Zwei-Tages-Rucksacktour Silbach/Kahler Asten

02324/5913263 + 0171/1257237 + martin.velling@posteo.de

Unsere SGV-Abteilung Kupferdreh ist Mitglied in der „Bürgerschaft Kupferdreh“

Informationen im Internet: www.buergerschaft-kupferdreh.de --- Kontakt: ulrich.matenar@buergerschaft-kupferdreh.de

Unsere drei Abteilungs-Wanderwege

markiert - betreut - beschrieben von der SGV-Abteilung Kupferdreh

RUNDWEG UM KUPFERDREH

Markierung: **K im Kreis** ----- Länge: ca. 21 km

Der Weg führt durch die schönsten Grüengebiete rund um Kupferdreh:

Kupferdreh Markt - Franzosenweg - Baldeneysee/Hardenbergufer - Luxkotten - Overhammsbusch/Grunewald - Hammer Mark - Rodberger Rücken - Asbachtal - Priemberg - Eickelbecktal - Zerresbusch - Priehlbachtal - Singscheider Höhe - Tackenberg - Vossnacken - Hundebücke - Alter Turm - Erl-Wilm-Tal - Scheebredde - Bredde - Düschenhofer Wald - Engelssiepen - Marienberg - Hinsbecker Hang - Kupferdreh Markt

STRECKENWEG KUPFERDREH - FISCHLAKEN - WERDEN

Markierung: **Z** ----- Länge: ca. 15 km

Der Weg verbindet Kupferdreh über ländliche Höhen mit Werden:

Kupferdreh Markt - Dilldorf - Asbachtal - Weubelshof - Rehmanns Hof - Hammer Mark - Moosbachtal - Overhammsbusch/Grunewald - Ludscheidthöfe - Hespertal - Pörtingsiepen - Baldeneysee/Haus Scheppen - Fischlaker Höfe - Viehauser Berg - Weinberg - Abteipark - Webeviertel - Werden Bahnhof

ZUGANGSWEG VON KUPFERDREH ZUM RUHRHÖHENWEG

Markierung: **<** ----- Länge: ca. 9 km

Der Weg schließt Kupferdreh an den SGV-Fernwanderweg XR an

(Ruhrhöhenweg von Winterberg/Ruhrquelle bis Duisburg/Ruhrmündung):

Kupferdreh Markt - Marienberg - Fahenberg - Helps Hof - Byfang Dorf - Deipenbecktal - Holthäuser Ufer - Konrad-Adenauer-Brücke - Rellinghausen/Annental/Zornige Ameise (Anschluss XR)

Zuständig für unsere Wege ist Abteilungswegewart Jupp Kost; er und seine Wegemarkierer(innen) können stets Unterstützung brauchen! Interesse, mitzugehen, mitzumarkieren oder selbständig einen Abschnitt zu übernehmen? Infos unter 0201/483111 + 0151/51833051 (Jupp Kost)

Sauerländischer Gebirgsverein e.V. --- Abteilung Kupferdreh

Beitrittserklärung

Hiermit erkläre ich meinen Beitritt zur SGV-Abteilung Kupferdreh ab dem Jahr _____
Ich erkenne die Satzung des SGV für mich rechtsverbindlich an. Bei Anmeldung mehrerer Personen bitte für jeden eine gesonderte Erklärung ausfüllen!

- Bitte ankreuzen: Ich bin bisher noch kein Mitglied im SGV
 Ich bin zusätzlich Mitglied in der SGV-Abteilung _____
 Ich bin bisher Mitglied in der SGV-Abteilung _____,
möchte aber zum nächsten 1. Januar die Abteilung wechseln

Jahresbeiträge:

Vollmitglieder 30,-- € / Partner 20,-- € / Junge Erwachsene (18. Geburtstag bis 27. Geburtstag) 15,-- € / Kinder und Jugendliche (bis zum 18. Geburtstag) frei

Den Beitrag bitte im laufenden Jahr überweisen an:

SGV-Abt. Kupferdreh, **IBAN** DE80 3601 0043 0008 4204 30, **BIC** (nur aus dem Ausland) PBNKDEFF

Familienname: _____ Vorname: _____

Straße + Nr.: _____ PLZ/Ort: _____

Geb.-Datum: _____ Telefon: _____

Email-Adresse: _____

Unterschrift: _____

(bei Minderjährigen Unterschrift des gesetzlichen Vertreters)

**Bitte ausschneiden oder kopieren und senden an: Barbara Schwendtke
(Mitgliederverwaltung), Steeler Str. 616, 45276 Essen, Tel.: 0201/515397**

Informationen auch durch Martin Velling (Vorsitzender/Wanderwart),
Schillerstr. 1, 45525 Hattingen, Tel.: 02324/5913263 + 0171/1257237,
E-Mail: martin.velling@posteo.de

Naturheilpraxis Dr. Wandern:
Fußmassage, Geistheilung, Wellnesstherapie inklusive

Nachtrag Dezember 2018

1. Terminänderung

Die Tour „In Zons, um Zons und um Zons herum“ am 8.12.18 wird mit neuem Motto auf den 9.12.18 verlegt!

Sonntag, 9. Dezember

Kulturausflug * (TYP LEICHT)

"Lebende Krippe"

Nikolausmarkt und eine besondere Krippe in der historischen Zollfeste Zons

Zielgebiet: Niederrhein

Führung: Barbara Schwendtke (0201/515397 + 0174/5905522)

Wanderführerin wartet in Essen Hbf

Verpflegung: Rucksack + Nikolausmarkt|**Treffpunkt:** Essen Hbf/Haupthalle/vor 'dm'



Start zum Ticketkauf/Zug: 9.10|**Anfahrt:** Zug RE6 Essen Hbf bis Dormagen + Bus|**Fahrkarte:** D hin+zrk

Anfahrtmöglichkeit ab Kupferdreh: Zug S9 ab Essen-Kupferdreh 8.27, an Essen Hbf 8.40

2. Berichtigung

Die Radtour am 19.12.18 wurde im Wanderplan 4/18 mit falschem Schwierigkeitsgrad dargestellt!

Mittwoch, 19. Dezember

Tagesradtour   (TYP MEDIUM)

"Gulaschkanone in Aktion"

Rundtour: Rheinische Bahn - Gruga - Annental - Steele - Veltenbahn - Leithe - Hallo - Franziskanerhöhe - Stadtkern

Radfahrgebiet: Essener Süden/Osten - **Geländeform:** eben bis wellig

Führung: Martin Velling (02324/5913263 + 0171/1257237)

Radtourenführer wartet in Essen Hbf

Bei drohendem bzw. anhaltendem Schlechtwetter bitte bis 2 Std. vor Start anrufen!

Verpflegung: Eintopf Steele/Imbiss Weihnachtsmarkt|**Länge:** ca. 50 km|**Treffpunkt:** Essen Hbf/Haupthalle/vor 'dm'|**Start:** 10.00

Lasst uns froh das Jahr beschließen,
was es immer auch gebracht!
Mocht uns manches auch verdrießen,
haben wir doch mehr gelacht
voller Freude, voller Lust,
laut hinaus aus voller Brust.

Lasst uns froh ins Neue schauen,
dass es stets nur Gutes bringt!
Lasst uns blind darauf vertrauen,
dass uns alles wohl gelingt,
was wir planen, was wir hoffen.
Hold steh uns die Zukunft offen.

Lasst uns froh die Gläser heben
auf ein gutes, neues Jahr!
Fördern soll es unser Streben,
bannen soll es Notgefahr.
Horchet, wie die Glocken klingen!
Frieden sollen sie uns bringen.

Januar

Tausend Sterne grüßen uns in einer klaren Winternacht.

Ein jeder Stern ein Wunsch, ein Licht, eine Hoffnung!

Möge sich vieles erfüllen im neuen Jahr.

Wenn man unterwegs zusteigen oder die Gruppe am Bahn-/Bus-Ausstieg erwarten möchte, empfiehlt es sich, den Wanderführer/ die Wanderführerin anzurufen: Wann und wo ist ein Zustieg möglich? Sind eventuell Anreise und/oder Tourverlauf geändert worden?

Fahrkartenangaben beziehen sich immer auf den angegebenen Treffpunkt! Bei Bedarf löst der Wanderführer vor Ort Gruppentickets (z.B. VRR-Tagesticket, Schöner-Tag-Ticket, Schönes-Wochenende-Ticket, Quer-durchs-Land-Ticket), sobald die im Wanderplan angegebene Startzeit erreicht ist, zu der jeder Teilnehmer spätestens zu erscheinen hat.

Bitte bei jeder Tour die angegebenen Schwierigkeitsgrade beachten (leicht, medium, anspruchsvoll, extrem). Diese werden auf den allgemeinen Seiten (ab S. 3) im Abschnitt „Anforderungen/Kondition“ näher erläutert. Von jedem Teilnehmer wird erwartet, dass er den Anforderungen der gewählten Tour gewachsen ist!

Dienstag, 1. Januar (Neujahr)

Kurzwanderung am Nachmittag * (TYP LEICHT)

"Auf ein Neues"

Streckentour: Dahlhausen - Unten im Eiberg - Holteyer Aue - Burgruine Burgaltendorf - Heulenbeul - Worryingpark - Brauksiepe

Wandergelände: Ruhrhalbinsel - **Geländeform:** eben bis wellig

Führung: Martin Velling (02324/5913263 + 0171/1257237)

Wanderführer wartet in Essen Hbf

Verpflegung: Kaffee im Burgfreund|**Länge:** ca. 8 km|**Treffpunkt:** Essen Hbf/Haupthalle/vor 'dm'|

Start zum Ticketkauf/Zug: 13.25|**Anfahrt:** Zug S3 Essen Hbf bis Bochum-Dahlhausen|**Fahrkarte:** B hin, A zrk

Anfahrtmöglichkeit ab Kupferdreh: Zug S9 ab Essen-Kupferdreh 12.57, an Essen Hbf 13.10

Mittwoch, 2. Januar ①

Tageswanderung ** (TYP MEDIUM)

"Winterwandern - der Grippe die kalte Schulter zeigen"

Streckentour: Baldeneysteig-Südroute über Stauwehr - Dodelle - Fischlaken - Pörtingsiepen - Grunewald - Dilldorfer Höhe bis Kupferdreh

Wandergelände: Essener Süden - **Geländeform:** hügelig

Führung: Atakan Suözer (0157/51509623) + Martin Velling (02324/5913263 + 0171/1257237)

Wanderführer warten in Essen Hbf

Verpflegung: Rucksack + Imbiss am Haus Scheppen|**Länge:** ca. 15 km|**Treffpunkt:** Essen Hbf/Haupthalle/vor 'dm'|

Start zum Ticketkauf/zur Tram: 10.00|**Anfahrt:** Tram 108 Essen Hbf(U) bis Bredeneby + Bus 169 bis Löwentall|**Fahrkarte:** A hin+zrk

Anfahrtmöglichkeit ab Kupferdreh: Zug S9 ab Essen-Kupferdreh 9.27, an Essen Hbf 9.40

Mittwoch, 2. Januar ②

Bezirks-Tageswanderung/Organisation: SGV-Abteilung Essen ** (TYP MEDIUM)

"Frisch auf 2019"

Streckentour: Schlosspark Borbeck - Schönebecker Bachtal - Buchenwäldchen

Wandergelände: Essener Nordwesten - **Geländeform:** wellig

Führung: Wilhelm Hostenkamp (0201/624331)

Wanderführer wartet in Essen Hbf

Verpflegung: Einkehr|**Länge:** ca. 12 km|**Treffpunkt:** Essen Hbf/Haupthalle/vor 'dm'|

Start zum Ticketkauf/Zug: 9.30|**Anfahrt:** Zug S9 Essen Hbf bis Essen-Borbeck|**Fahrkarte:** A hin+zrk

Bezirkstouren werden im Juli des Vorjahres festgelegt und finden daher 6 bis 18 Monate später statt!
Wegen möglicher Änderungen in der langen Zwischenzeit empfiehlt sich ein Anruf beim Wanderführer!

Im Winter fusioniere ich mit meiner Ofen-Bank. (Erhard Horst Bellermann)

Freitag, 4. Januar

Tageswanderung ** (TYP MEDIUM)

"Kaiser Ottos Gulaschkanone"

Streckentour: Leithe - Fünfhöfe - Schulte-Ising - Buschgarten - Neuhollandpark - Steele Mitte - Stattropae - Kersebaumsiepen

Wanderggebiet: Hellweg/Ruhrtal - **Geländeform:** leicht hügelig

Führung: Martin Velling (02324/5913263 + 0171/1257237)

Wanderführer wartet in Essen Hbf

Verpflegung: Imbiss Neujahrsmarkt Steele (Eintopf, Reibekuchen, Café u.v.m.)|**Länge:** ca. 15 km|**Treffpunkt:** Essen Hbf/Haupthalle/vor 'dm'|

Start zum Ticketkauf/Bus: 10.00|**Anfahrt:** Bus 146 Essen Hbf bis Wackenbergl|**Fahrkarte:** A hin+zrk

Anfahrtmöglichkeit ab Kupferdreh: Zug S9 ab Essen-Kupferdreh 9.27, an Essen Hbf 9.40

Samstag, 5. Januar

Tageswanderung * (TYP LEICHT)

"Kaiserswerth - einen Winterbesuch wert"

Streckentour: Wittlaer - St.-Remigius-Kapelle - Rheinufer - Kaiserpfalz - Kaiserswerth Mitte plus Altstadttrundgang

Wanderggebiet: Niederrhein - **Geländeform:** eben

Führung: Birgitt Ameely (0201/351659)

Wanderführerin wartet in Essen Hbf

Verpflegung: Rucksack|**Länge:** ca. 9 km|**Treffpunkt:** Essen Hbf/Haupthalle/vor 'dm'|

Start zum Ticketkauf/Zug: 9.00|**Anfahrt:** Zug Essen Hbf bis Duisburg Hbf + Stadtbahn|**Fahrkarte:** C hin+zrk

Anfahrtmöglichkeit ab Kupferdreh: Zug S9 ab Essen-Kupferdreh 8.27, an Essen Hbf 8.40

Sonntag, 6. Januar ①

Tageswanderung *** (TYP KERNIG)

"Lange Tour und lange Berge"

Streckentour: Kettwig vor der Brücke - Heidhausen - Langenhorst - Rottberg - Pollen - Langenberg

Wanderggebiet: Essener Süden/Niederberg - **Geländeform:** hügelig

Führung: Agnes + Jupp Kost (0201/483111 + 0151/51833051)

Wanderführer warten in Kupferdreh

Verpflegung: Rucksack|**Länge:** ca. 20 km|**Treffpunkt:** Kupferdreh Markt/Wandertafel|

Start zum Ticketkauf/Bus: 8.40|**Anfahrt:** Bus 180 Kupferdreh Bahnhof bis Werden Bahnhof + Zug|**Fahrkarte:** A hin+zrk

Sonntag, 6. Januar ②

Tageswanderung ** (TYP MEDIUM)

"Das Emschertal im Jahr des Wandels"

Streckentour: Dellwig - Gleispark - Knappenhalde - Haus Ripshorst - Burg Vondern - Revierpark Vonderort - Quellenbusch - Bottrop Mitte

Wanderggebiet: Emscherland - **Geländeform:** eben bis leicht hügelig

Führung: Roland Brandily (0201/6852767 + 0157/74163552)

Wanderführer wartet in Essen Hbf

Verpflegung: Rucksack|**Länge:** ca. 17 km|**Treffpunkt:** Essen Hbf/Haupthalle/vor 'dm'|

Start zum Ticketkauf/Zug: 9.50|**Anfahrt:** Zug S9 Essen Hbf bis Essen-Dellwig Ost|**Fahrkarte:** A hin, B zrk

Anfahrtmöglichkeit ab Kupferdreh: Zug S9 ab Essen-Kupferdreh 9.57, Gruppe steigt 10.10 in Essen Hbf zu

Mittwoch, 9. Januar ①

Kurzwanderung am Nachmittag * (TYP LEICHT)

"Kalte Feldmark - heißer Kaffee"

Streckentour: Oberaltendorf - Worryngpark - alter Bahnhof - Unteraltendorf - Burgruine Burgaltendorf

Wanderggebiet: Ruhrhalbinsel - **Geländeform:** eben bis wellig

Führung: Martin Velling (02324/5913263 + 0171/1257237)

Wanderführer wartet in Essen Hbf

Verpflegung: Klönkaffee im Burgfreund|**Länge:** ca. 5 km|**Treffpunkt:** Essen Hbf/Haupthalle/vor 'dm'|

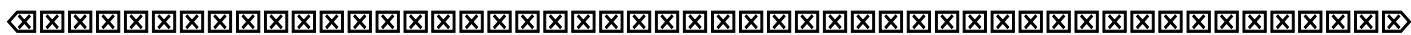
Start zum Ticketkauf/Bus: 13.00|**Anfahrt:** Bus SB15 Essen Hbf bis Brauksiepe|**Fahrkarte:** A hin+zrk

Anfahrtmöglichkeit ab Kupferdreh: Zug S9 ab Essen-Kupferdreh 12.27, an Essen Hbf 12.40

"Klönssnack & Kaffeeklatsch"

Geselligkeit, gemütliches Beisammensein, lachen, erzählen, Ideen einbringen
ab 15.00 in der Gaststätte „Burgfreund“, Burgstr. 2, Essen-Burgaltendorf (Burggelände/Vorburg)
Leitung: Sabine Terhorst (02234/53069 + 0177/6852987)

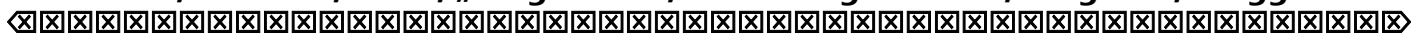
Verpflegung: Kaffeetrinken|**Anfahrt:** Bus SB15/159/166/180 bis Burgaltendorf Burgruine



Einladung an alle Wanderführer zur Wanderführerbesprechung

Erstellung des Wanderplans für April/Mai/Juni 2019

Mittwoch, 9. Januar, 17.30, „Burgfreund“, Essen-Burgaltendorf, Burgstr. 2, Burggelände



"Dem Püttmann seine Familie ihr Häusken"

Reihe „Eine Mutter, 50 Töchter, viele nette Nachbarn“: Bergmannssiedlungen und Pestalozzidörfer sind Spuren des Bergbaus - genauso wie die 300 Ruhrgebietsfotos von Albert Renger-Patzsch, aufgenommen in den 1920ern bis 1960ern (Sonderschau auf Zollverein)

Zielgebiet: Essen-Katernberg/-Stoppenberg (Bergbausiedlungen + Zollverein/Kohlenwäsche)

Führung: Martin Velling (02324/5913263 + 0171/1257237)

Wanderführer wartet in Essen Hbf

Verpflegung: Abtrunk|**Länge:** ca. 6 km|**Treffpunkt:** Essen Hbf/Haupthalle/vor 'dm'|**Start zum Ticketkauf/zur Tram:** 12.15|

Anfahrt: Tram 107 Essen Hbf(U) bis Abzweig Katernberg|**Fahrkarte:** A hin+zrk|**Kostenbeitrag:** 3 € (Infomaterial, Vorbereitung)|**Eintritt:** 5-7 €

Anfahrtmöglichkeit ab Kupferdreh: Zug S9 ab Essen-Kupferdreh 11.47, an Essen Hbf 12.00

"Winterberg und seine Dörfer"

Streckentour: Altastenberg - Nordhangjause - Halbstundenkreuz - Schanzentreff - Herrlohütte - Winterberg

Wanderggebiet: Hochsauerland - **Geländeform:** bergig

Führung: Klaus Schönberg (0201/754593 + 0162/4636434)

Wanderführer wartet in Essen Hbf

Verpflegung: Rucksack + Abschlusseinkehr|**Länge:** ca. 15 km|**Treffpunkt:** Essen Hbf/Haupthalle/vor 'dm'|**Start zum Ticketkauf/Zug:** 7.30|

Anfahrt: Zug RE1 Essen Hbf bis Dortmund Hbf + Zug/Bus|**Fahrkarte:** Schöner-Tag-Ticket ab 9,40 €|**Hinweis:** bei Schnee anspruchsvoll ★★★

Anfahrtmöglichkeit ab Kupferdreh: Zug S9 ab Essen-Kupferdreh 6.57, an Essen Hbf 7.10

"Winter im Angerland"

Streckentour: Wedau Wolfssee - Heltorfer Forst - Grindsmark - Heltorfer Mark - Bender - Lintorf - Hülsenberg - Alscheider Busch - Hösel

Wanderggebiet: Angerland - **Geländeform:** leicht hügelig

Führung: Armin Kriedel (0152/03925844)

Wanderführer wartet in Essen Hbf

Verpflegung: Mittageinkehr|**Länge:** ca. 13 km|**Treffpunkt:** Essen Hbf/Haupthalle/vor 'dm'|

Start zum Ticketkauf/Zug: 9.30|**Anfahrt:** Zug RE42 Essen Hbf bis Duisburg Hbf + Bus|**Fahrkarte:** B hin+zrk

Anfahrtmöglichkeit ab Kupferdreh: Zug S9 ab Essen-Kupferdreh 8.57, an Essen Hbf 9.10

Wie würde mir mein Herz in Einsamkeit
und in des Winters Kälte angstvoll gehen,
könnt ich in aller tiefen Dunkelheit
nicht doch ein Licht in diesen Tagen sehn.

(Hilde Fürstenberg)

Samstag, 12. Januar €

Musikveranstaltung; **kindergeeignet**

"Zumba, zumba - welch ein Singen!"

Traditionelles offenes Singen zum Ende der Weihnachtszeit im Dom St. Cosmas und Damian zu Essen

Weihnachtliche Lieder und Musikstücke für Chöre, Orchester, Orgel und Gemeinde

Leitung: Martin Velling (02324/5913263 + 0171/1257237)

Leiter wartet in Essen Hbf

Verpflegung: Abschlusseinkehr im „Pfefferkorn“; Treffen 10 Min. nach Veranstaltungsende am Eingang „Peek & Cloppenburg“ ggü.

Dom/Johanniskirche|**Treffpunkt:** Essen Hbf/Haupthalle/vor 'dm'|**Start Spaziergang zum Dom:** 14.00|**Hinweis:** Anstellen am Dom ab 14.15, Einlass 15.00, Beginn 16.00, mit Andrang rechnen|**Info:** www.dommusik-essen.de

Anfahrtmöglichkeit ab Kupferdreh: Zug S9 ab Essen-Kupferdreh 13.27, an Essen Hbf 13.40

Dienstag, 15. Januar

Tageswanderung * * (TYP MEDIUM)

"Hallo - Bauer Budde"

Streckentour: Altenessen - Stoppenberg - Kray - Mechtenberg - Leithe

Wandergebiet: Essener Nordosten - **Geländeform:** wellig

Führung: Andreas Wilke (0176/49657923)

Wanderführer wartet in Essen Hbf

Verpflegung: Rucksack/Einkehr|**Länge:** ca. 14 km|**Treffpunkt:** Essen Hbf/Haupthalle/vor 'dm'|

Start zum Ticketkauf/Zug: 10.15|**Anfahrt:** Stadtbahn U11 Essen Hbf(U) bis Altenessen Bahnhof + Bus|**Fahrkarte:** A hin+zrk

Anfahrtmöglichkeit ab Kupferdreh: Zug S9 ab Essen-Kupferdreh 10.47, an Essen Hbf 10.00

Mittwoch, 16. Januar

Ausflug * (TYP LEICHT)

"Die Gruga als Skulpturenschatz"

Rundgang Grugapark mit Besuch der zahlreichen im Gelände verstreuten Skulpturen

Zielgebiet: Essen-Rüttenscheid/Grugapark - **Geländeform:** leicht wellig

Führung: Birgitt Ameely (0201/351659)

Wanderführerin wartet in Essen Hbf

Verpflegung: Rucksack|**Treffpunkt:** Essen Hbf/Haupthalle/vor 'dm'|**Start zum Ticketkauf/zur Stadtbahn:** 11.00|

Anfahrt: Stadtbahn U11 Essen Hbf(U) bis Messe Ost/Grugahalle|**Fahrkarte:** A hin+zrk|**Hinweis:** Eintritt 1,50-4,00 €|**Info:** www.grugapark.de

Anfahrtmöglichkeit ab Kupferdreh: Zug S9 ab Essen-Kupferdreh 10.27, an Essen Hbf 10.40

Sonntag, 20. Januar

Tageswanderung * * (TYP MEDIUM)

"Wie bitte? In den Himmel? (III)"

Streckentour: Blankenstein - Alte Ruhrschleuse - Chursbusch - Schiffsbrücke - Dalhausen

Wandergebiet: Hattinger Ruhrbogen - **Geländeform:** hügelig

Führung: Bernd Lindner (0160/97862683)

Wanderführer wartet in Essen Hbf

Verpflegung: Rucksack|**Länge:** ca. 15 km|**Treffpunkt:** Essen Hbf/Haupthalle/vor 'dm'|

Start zum Ticketkauf/Zug: 9.25|**Anfahrt:** Zug S3 Essen Hbf bis Hattingen Mitte + Bus|**Fahrkarte:** B hin+zrk

Anfahrtmöglichkeit ab Kupferdreh: Bus 141 ab Kupferdreh Bahnhof 9.28, an Hattingen Mitte 9.59; Gruppe fährt 10.02 mit Bus CE31 Ri. Bochum

Mittwoch, 23. Januar

Tageswanderung * * (TYP MEDIUM)

"Schneeflocken sind Regentropfen im Hermelin"

Streckentour: Bockmühle - Frohnhausen - Rheinische Bahn - Kesselbachtal - Margarethenhöhe - Bredene - Altenhof II - Rüttenscheid

Wandergebiet: Essener Südwesten - **Geländeform:** vorwiegend eben

Führung: Roland Brandily (0201/6852767 + 0157/74163552)

Wanderführer wartet in Essen Hbf

Verpflegung: Rucksack/Abtrunk irischer Pub|**Länge:** ca. 15 km|**Treffpunkt:** Essen Hbf/Haupthalle/vor 'dm'|

Start zum Ticketkauf/zur Tram: 10.30|**Anfahrt:** Tram 105 Essen Hbf(U) bis Bockmühle|**Fahrkarte:** A hin+zrk

Anfahrtmöglichkeit ab Kupferdreh: Zug S9 ab Essen-Kupferdreh 9.07, an Essen Hbf 9.20

Quiz: „Ich kenn mich aus in Essen!“

Auflösung auf Seite 16

1. Viele Namen von Essener Stadtteilen und Orten haben im weitesten Sinne etwas mit „Wasser“ zu tun. Welcher allerdings nicht?

- a. Schonnebeck b. Kupferdreh c. Bredeneu d. Frintrop e. Schönebeck f. Borbeck g. Überruhr h. Werden

2. Welcher Essener Vorortbahnhof hieß früher „Hauptbahnhof“?

- a. Werden b. Altenessen c. Steele Ost d. Kray Nord e. Frohnhausen

3. Welches Großprojekt war vor dem 2. Weltkrieg in Essen geplant, wurde aber nie verwirklicht? Die anderen vier sind frei erfunden.

- a. 70 m hohe und 2,5 km lange Talbrücke über den Baldeneysee zur Entlastung Werdens zwischen Fischlaken und Bredeneu
b. Neubau eines 60.000 Zuschauer fassenden Stadions auf dem Gelände der ehemaligen Zeche Graf Beust (heute Ruhrbahn-Betriebshof Stadtmitte)
c. Ring-S-Bahn-Neubaustrecke Altenessen-Borbeck-Frohnhausen-Rüttenscheid-Steele-Kray-Stoppenberg-Altenessen
d. Verlängerung des Baldeneysees Richtung Annental/Zornige Ameise und Kettwig zu einem fast 20 km langen, fast schlauchförmigen Stausee
e. Neubau eines Behördenzentrums in NS-Großarchitektur auf dem Gelände des früheren Bahnhofs Segeroth, heute Uni-Campus (Rathaus, Finanzämter, NSDAP-Parteihaus, Polizei, Gauleitung, Stadtwerkezentrum, Provinzialverwaltung, KdF-Zentrum u.v.m.)

4. Das einst zum Kreis Essen gehörende Rotthausen (heute Stadtteil von Gelsenkirchen) beherbergt heute die Trabrennbahn. Was befand sich vorher auf diesem Gelände?

- a. Ackerland b. Zeche Dahlbusch/Nebenschacht c. Eisenhütte „Fortuna“
d. Kleingärten und ein Bauernhof des benachbarten Gutes Nienhausen e. Flugplatz

5. Manche Essener Burgen, Schlösser und Herrenhäuser sind mit der Zeit verschwunden, und nur noch das Gelände mit Burghügeln (Motten), Wällen und Gräben (Gräften) ist zu sehen. Welche Anlage gehört allerdings nicht hierzu, da noch Restgebäude vorhanden sind?

- a. Alteburg b. Haus Stein c. Vryburg d. Haus Vittinghof e. Sommerburg f. Werdener Herrenburg

Donnerstag, 24. Januar ①

Kulturausflug ✨ (TYP LEICHT)

"Römerspuren am Rhein"

Das Römisch-germanische Museum in Köln + Spuren aus alter Zeit rund um den Dom

Zielgebiet: Alt-Köln

Leitung Anfahrt: Martin Velling (02324/5913263 + 0171/1257237)

Anfahrtsleiter wartet in Essen Hbf

Führung: Sabine Terhorst (02234/53069 + 0177/6852987)

Wanderführerin wartet in Köln Hbf

Verpflegung: Rucksack/Einkehr am Nachmittag | **Treffpunkt:** Essen Hbf/Haupthalle/vor 'dm' | **Start zum Ticketkauf/Zug:** 9.50 | **Anfahrt:** Zug RE1
10.09 Essen Hbf bis Köln Hbf | **Fahrkarte:** Schöner-Tag-Ticket | **Hinweis:** Eintritt 9 € | **Info:** www.roemisch-germanisches-museum.de

Anfahrtsmöglichkeit ab Kupferdreh: Zug S9 ab Essen-Kupferdreh 9.27, an Essen Hbf 9.40

Donnerstag, 24. Januar ②

Spieltreff

"Spieltreff mit Spaß und guter Laune"

Spielenachmittag (15.00-18.00) im Marienheim, Hinseler Hof 24, Essen-Überruhr-Hinsel

Leitung: Christine Zimmermann (0201/589176 + 0157/37289145)

Verpflegung: Kaffeetrinken | **Anfahrt:** Bus SB15 bis (H) Hinseler Hof; Bus 144/166/177 bis (H) Schulte-Hinsel-Straße

Samstag, 26. Januar

Tageswanderung ** (TYP MEDIUM)

"Erst viele Täler, dann vom Dieb ge(emp)fangen"

Streckentour: Erbach - Hartzbeeker Mark - Nachtigallental - Halbachhammer - Wienenbuschtal - Teufelsbrücke - Frohnhausen/Wilddieb

Wandergelände: Essener Südwesten - **Geländeform:** leicht hügelig

Führung: Klaus Schönberg (0201/754593 + 0162/4636434)

Wanderführer wartet in Essen Hbf

Verpflegung: Rucksack|**Länge:** ca. 15 km|**Treffpunkt:** Essen Hbf/Haupthalle/vor 'dm'|

Start zum Ticketkauf/Bus: 9.30|**Anfahrt:** Bus 145 Essen Hbf bis Erbach|**Fahrkarte:** A hin+zrk

Anfahrtsmöglichkeit ab Kupferdreh: Zug S9 ab Essen-Kupferdreh 8.57, an Essen Hbf 9.10

Sonntag, 27. Januar

Tageswanderung ** (TYP MEDIUM)

"Wilde Gänse, zahmer Rhein"

Streckentour: Ginderich - Werrich - Bislicher Insel - Xanten

Wandergelände: Niederrhein - **Geländeform:** eben

Führung: Roland Brandily (0201/6852767 + 0157/74163552)

Wanderführer wartet in Essen Hbf

Verpflegung: Rucksack|**Länge:** ca. 13 km|**Treffpunkt:** Essen Hbf/Haupthalle/vor 'dm'|

Start zum Ticketkauf/Zug: 11.00|**Anfahrt:** Zug S3 Essen Hbf bis Oberhausen Hbf + Zug/Bus|**Fahrkarte:** C hin+zrk

Anfahrtsmöglichkeit ab Kupferdreh: Zug S9 ab Essen-Kupferdreh 10.27, an Essen Hbf 10.40

Februar

*Ich wüsste gern, ob der Schnee
die Bäume und die Felder liebt,
wo er sie so zärtlich küsst.*

(Lewis Carroll Dodgson)

Wenn man unterwegs zusteigen oder die Gruppe am Bahn-/Bus-Ausstieg erwarten möchte, empfiehlt es sich, den Wanderführer/ die Wanderführerin anzurufen: Wann und wo ist ein Zustieg möglich? Sind eventuell Anreise und/oder Tourverlauf geändert worden?

Fahrkartenangaben beziehen sich immer auf den angegebenen Treffpunkt! Bei Bedarf löst der Wanderführer vor Ort Gruppentickets (z.B. VRR-Tagesticket, Schöner-Tag-Ticket, Schönes-Wochenende-Ticket, Quer-durchs-Land-Ticket), sobald die im Wanderplan angegebene Startzeit erreicht ist, zu der jeder Teilnehmer spätestens zu erscheinen hat.

Bitte bei jeder Tour die angegebenen Schwierigkeitsgrade beachten (leicht, medium, anspruchsvoll, extrem).

Diese werden auf den allgemeinen Seiten (ab S. 3) im Abschnitt „Anforderungen/Kondition“ näher erläutert.

Von jedem Teilnehmer wird erwartet, dass er den Anforderungen der gewählten Tour gewachsen ist!

Sonntag, 3. Februar

Tageswanderung ** (TYP MEDIUM)

"Immer geradeaus auf dem Bahndamm"

Streckentour: von Rommerskirchen nach Holzheim auf dem einstigen „Strategischen Bahndamm“

Wandergelände: Niederrhein - **Geländeform:** eben

Führung: Wolfgang Fischer (---) + Ursula Schwarz (02131/4748328)



Wanderführer warten in Essen Hbf

Verpflegung: Rucksack, evtl. Schlusseinkehr|**Länge:** ca. 16 km|**Treffpunkt:** Essen Hbf/Haupthalle/vor 'dm'|

Start zum Ticketkauf/Zug: 8.50|**Anfahrt:** Zug RE1 Essen Hbf bis Düsseldorf Hbf + Zug|**Fahrkarte:** D hin+zrk

Anfahrtsmöglichkeit ab Kupferdreh: Zug S9 ab Essen-Kupferdreh 8.27, an Essen Hbf 8.40

Dienstag, 5. Februar

Tagesradtour   (TYP MEDIUM)

"Wenn's nicht zuuu kalt ist - warum nicht?"

Hin-Rück-Tour: Annental - Steele - Dumberger Aue - Hattingen - Stiepelers Aue - Runde um den Kemnader See und zurück

Radfahrgebiet: Ruhrtal Essen/Hattingen/Bochum/Witten - **Geländeform:** eben

Führung: Martin Velling (02324/5913263 + 0171/1257237)

Radtourenführer wartet im Annental an der Zornigen Ameise

Bei drohendem bzw. anhaltendem Schlechtwetter bitte bis 2 Std. vor Start anrufen!

Verpflegung: Rucksack|**Länge:** ca. 55 km|**Treffpunkt:** Rellinghausen/Zornige Ameise (Gaststätte "Drago")|**Start:** 10.30

Mittwoch, 6. Februar

Tageswanderung   (TYP MEDIUM)

"Dampf ablassen + Platz machen für'n Gerstensaft"

Streckentour: Essen Mitte - Nordpark - Bernetal - Vogelheim - Borbeck Mitte

Wanderggebiet: Essener Norden und Westen - **Geländeform:** eben bis leicht wellig

Führung: Roland Brandily (0201/6852767 + 0157/74163552)

Wanderführer wartet in Essen Hbf

Verpflegung: Abschluss in der Dampfbierbrauerei|**Länge:** ca. 12 km|**Treffpunkt:** Essen Hbf/Haupthalle/vor 'dm'|

Start zum Ticketkauf/zur Tram: 12.30|**Anfahrt:** Tram 107/108 Essen Hbf(U) bis Viehofer Platz|**Fahrkarte:** Kurzstrecke hin, A zrk

Anfahrtmöglichkeit ab Kupferdreh: Zug S9 ab Essen-Kupferdreh 12.07, an Essen Hbf 12.20

Donnerstag, 7. Februar

Kurzwanderung am Abend  (TYP LEICHT)

"Ein Juwel beginnt zu funkeln"

Parkleuchten 2019 im Grugapark --- Rundgang durch die zauberhaft illuminierten Gartenanlagen mit 20.000 Lämpchen, Leuchten und Lichtinstallationen

Wanderggebiet: Grugapark Essen-Rüttenscheid - **Geländeform:** eben bis wellig


Führung: Martin Velling (02324/5913263 + 0171/1257237)

Wanderführer wartet in Essen Hbf

Verpflegung: Abtrunk Orangerie|**Länge:** ca. 4 km|**Treffpunkt:** Essen Hbf/Haupthalle/vor 'dm'|

Start zum Ticketkauf/Zug: 18.15|**Anfahrt:** Stadtbahn U11 Essen Hbf(U) bis Messe Ost/Gruga|**Fahrkarte:** A hin+zrk

Anfahrtmöglichkeit ab Kupferdreh: Zug S9 ab Essen-Kupferdreh 17.47, an Essen Hbf 18.00

Freitag, 8. Februar 

Kurzwanderung über Mittag   (TYP MEDIUM)

"Wandern - ein Weg zueinander"


Streckentour: Kupferdreh - Marienberg - Hirtental - Wasserturmwäldchen - Kaiserei - Panoramahöhe - Burgaltendorfer Marktplatz - Burgruine

Wanderggebiet: Ruhrhalbinsel - **Geländeform:** leicht hügelig

Führung: Martin Velling (02324/5913263 + 0171/1257237)

Wanderführer wartet in Kupferdreh

Verpflegung: Klönkaffee im Burgfreund|**Länge:** ca. 8 km|**Treffpunkt:** Kupferdreh Markt/Wandertafel|**Start:** 12.45|**Fahrkarte:** A zrk

Freitag, 8. Februar 

Geselliger Treff

"Klönschnack & Kaffeeklatsch"

Geselligkeit, gemütliches Beisammensein, lachen, erzählen, Ideen einbringen
ab 15.00 in der Gaststätte „Burgfreund“, Burgstr. 2, Essen-Burgaltendorf (Burggelände/Vorburg)

Leitung: Sabine Terhorst (02234/53069 + 0177/6852987)

Verpflegung: Kaffeetrinken|**Anfahrt:** Bus SB15/159/166/180 bis Burgaltendorf Burgruine

Quiz-Auflösung von S. 14: „Ich kenn mich aus in Essen“

1. d (Frintrop = Dorf der Freien; sonstige: a = schöner Bach, b = Flußkrümmung an Kupfererzabbau, c = breite Flussaue, e = schöner Bach, f = Bruktererbach, g = jenseits der Ruhr gelegen, h = hochwasserfreies Ufergebiet) -----
2. c (Steele Hbf) ----- 3. a ----- 4. e ----- 5. b (ein Gebäudeflügel sowie Gewölbekeller und Wassergräben sind noch vorhanden)

Samstag, 9. Februar

Tageswanderung ** (TYP MEDIUM)

"Wie bitte? In den Himmel? (IV)"

Streckentour: Dahlhausen - Kempelmann - Bärenberg - Vogelsberg - Balkhausen - Heinenberg - Homberg - Scharfenberg - Nierenhof

Wandergelände: Winzermark - **Geländeform:** hügelig

Führung: Bernd Lindner (0160/97862683)

Wanderführer wartet in Essen Hbf

Verpflegung: Rucksack/Abtrunk|**Länge:** ca. 15 km|**Treffpunkt:** Essen Hbf/Haupthalle/vor 'dm'|

Start zum Ticketkauf/Zug: 9.25|**Anfahrt:** Zug S3 Essen Hbf bis Bochum-Dahlhausen|**Fahrkarte:** B hin+zrk

Anfahrtmöglichkeit ab Kupferdreh: Zug S9 ab Essen-Kupferdreh 9.27, an Essen-Steele 9.36 + Zug S3 9.40 Ri. Hattingen

Sonntag, 10. Februar

Tageswanderung *** (TYP KERNIG)

"Himmel & Hölle"

Streckentour: Frintrop/Himmelpforten - Hexbachtal - Schluchttal - Kesselbachtal - Wolfsbachquelle - Heisswald - Werden/Hölle

Wandergelände: Essener Nordwesten/Westen/Südwesten - **Geländeform:** eben bis hügelig

Führung: Martin Velling (02324/5913263 + 0171/1257237)

Wanderführer wartet in Essen Hbf

Verpflegung: Rucksack|**Länge:** ca. 18 km|**Treffpunkt:** Essen Hbf/Haupthalle/vor 'dm'|

Start zum Ticketkauf/zur Tram: 9.30|**Anfahrt:** Tram 105 Essen Hbf(U) bis Frintroper Höhe|**Fahrkarte:** A hin+zrk

Anfahrtmöglichkeit ab Kupferdreh: Zug S9 ab Essen-Kupferdreh 8.57, an Essen Hbf 9.10

Mittwoch, 13. Februar

Tageswanderung ** (TYP MEDIUM)

"Vom Krötenpfuhl zu Thyssens Alterssitz"

Rundtour: Kettwig vor der Brücke - Schloss Hugenpoet - Schloss Landsberg - Landsberger Busch - Kettwig vor der Brücke

Wandergelände: Essener Süden/Niederberg - **Geländeform:** eben bis hügelig

Führung: Birgitt Ameely (0201/351659)

Wanderführerin wartet in Essen Hbf

Verpflegung: Rucksack|**Länge:** ca. 12 km|**Treffpunkt:** Essen Hbf/Haupthalle/vor 'dm'|

Start zum Ticketkauf/Zug: 10.30|**Anfahrt:** Zug S6 Essen Hbf bis Kettwig Stausee|**Fahrkarte:** A hin+zrk

Anfahrtmöglichkeit ab Kupferdreh: Zug S9 ab Essen-Kupferdreh 10.07, an Essen Hbf 10.20

Samstag, 16. Februar ①

Tageswanderung ** (TYP MEDIUM)

"Weite Blicke in die Niederrheinlandschaft"

Streckentour: Kaiserswerth - Haus Werth - Sankt Remigius - Wittlaer - Bockum - Verloher Hof - Dickenbusch - Froschenteich - Angermund

Wandergelände: Niederrhein - **Geländeform:** eben

Führung: Armin Kriedel (0152/03925844)

Wanderführer wartet in Essen Hbf

Verpflegung: Mittageinkehr|**Länge:** ca. 13 km|**Treffpunkt:** Essen Hbf/Haupthalle/vor 'dm'|

Start zum Ticketkauf/Zug: 9.00|**Anfahrt:** Zug RE2 Essen Hbf bis Duisburg Hbf + Stadtbahn|**Fahrkarte:** C hin+zrk

Anfahrtmöglichkeit ab Kupferdreh: Zug S9 ab Essen-Kupferdreh 8.27, an Essen Hbf 8.40

Samstag, 16. Februar ②

Tageswanderung ** (TYP MEDIUM)

"Im Wald und auf der Heide . . ."

Streckentour: Forsthaus Specht - Fernewald - Grafenmühle - Sträterei - Rotbach - Dinslaken

Wandergelände: Kirchheller Heide - **Geländeform:** eben

Führung: Roland Brandily (0201/6852767 + 0157/74163552)

Wanderführer wartet in Essen Hbf

Verpflegung: Rucksack|**Länge:** ca. 16 km|**Treffpunkt:** Essen Hbf/Haupthalle/vor 'dm'|

Start zum Ticketkauf/Zug: 9.45|**Anfahrt:** Zug S9 Essen Hbf bis Bottrop Hbf|**Fahrkarte:** B hin+zrk

Anfahrtmöglichkeit ab Kupferdreh: Zug S9 ab Essen-Kupferdreh 9.57, Gruppe steigt 10.11 in Essen Hbf zu

Sonntag, 17. Februar

Tageswanderung *** (TYP KERNIG)

"Sprung von Rhenania nach Westphalia"

Streckentour: Langenberg - Niederelfringhausen - Schulenburg - Sünsbruch - Katzenstein - Blankenstein

Wanderggebiet: Niederberg/Hattinger Eggenland - **Geländeform:** hügelig

Führung: Agnes + Jupp Kost (0201/483111 + 0151/51833051)

Wanderführer warten in Kupferdreh

Verpflegung: Rucksack|**Länge:** ca. 20 km|**Treffpunkt:** Kupferdreh Markt/Wandertafel|

Start zum Ticketkauf/Zug: 8.45|**Anfahrt:** Zug S9 Essen-Kupferdreh bis Velbert-Langenberg|**Fahrkarte:** A hin, B zrk

Montag, 18./Dienstag, 19. Februar

Zwei-Tages-Rucksackwanderung ** (TYP MEDIUM)

ANMELDEPFLICHTIG

"Mit oder ohne Schnee???"

ANMELDEPFLICHTIG

Streckentour: 1. Tag Silbach - Kahler Asten - Winterberg; 2. Tag Winterberg - Molbecke - Helletal

Das Gepäck für eine Nacht ist im Rucksack mitzuführen; begrenzte EZ-Zahl

Wanderggebiet: Rothaargebirge - **Geländeform:** bergig

Führung: Martin Velling (02324/5913263 + 0171/1257237)

Wanderführer wartet in Essen Hbf

Verpflegung: Rucksack|**Länge pro Tag:** ca. 15 km|**Pauschalpreis p.P.:** 110 € im EZ, 90 € im DZ (Fahrt, Übernachtung, Frühstück, Reiseleitung)|**Treffpunkt/Anfahrt/Unterkunft usw.:** wird den angemeldeten Teilnehmern rechtzeitig mitgeteilt

Mittwoch, 20. Februar

Tageswanderung ** (TYP MEDIUM)

"Von außen nach innen"

Streckentour: Dellwig - Klaumerbruch - Levinpark - Flandernpark - Borbecker Mühlenbach - Niederfeldsee - Essen Mitte

Wanderggebiet: Essen Nordwest/Essen Mitte - **Geländeform:** eben bis leicht wellig

Führung: Roland Brandily (0201/6852767 + 0157/74163552)

Wanderführer wartet in Essen Hbf

Verpflegung: Rucksack|**Länge:** ca. 14 km|**Treffpunkt:** Essen Hbf/Haupthalle/vor 'dm'|

Start zum Ticketkauf/Zug: 10.10|**Anfahrt:** Zug S9 Essen Hbf bis Essen-Dellwig Ost|**Fahrkarte:** A hin

Anfahrtmöglichkeit ab Kupferdreh: Zug S9 ab Essen-Kupferdreh 10.07, Gruppe steigt 10.21 in Essen Hbf zu

Donnerstag, 21. Februar

Spieltreff

"Spieltreff mit Spaß und guter Laune"

Spielenachmittag (15.00-18.00) im Marienheim, Hinseler Hof 24, Essen-Überruhr-Hinsel

Leitung: Christine Zimmermann (0201/589176 + 0157/37289145)

Verpflegung: Kaffeetrinken|**Anfahrt:** Bus SB15 bis (H) Hinseler Hof; Bus 144/166/177 bis (H) Schulte-Hinsel-Straße

Samstag, 23. Februar ①

Tageswanderung ** (TYP MEDIUM)

"Mit voller Kraft in See stechen"

Streckentour: Kraftwerkschule - Sollwiesenbusch - Priemberg - Asbachtal - Rottberg - Hespertal - Grunewald - Baldeneysee - Kupferdreh

Wanderggebiet: Essener Süden - **Geländeform:** hügelig

Führung: Klaus Schönberg (0201/754593 + 0162/4636434)

Wanderführer wartet in Essen Hbf

Verpflegung: Rucksack/Abtrunk|**Länge:** ca. 15 km|**Treffpunkt:** Essen Hbf/Haupthalle/vor 'dm'|

Start zum Ticketkauf/Zug: 9.40|**Anfahrt:** Zug S9 Essen Hbf bis Essen-Kupferdreh + Bus|**Fahrkarte:** A hin+zrk

Treffpunkt Kupferdreh: 10.04 Kupferdreh Bahnhof (Ankunft Zug S9 aus Essen)

Ein Kaktus, der laufen kann,
ist kein Kaktus, sondern ein Igel.

Samstag, 23. Februar ②

Kulturausflug * (TYP LEICHT)

"Rüttenscheider Markttrubel"

Rundgang auf dem bunten Rüttenscheider Wochenmarkt, offenes Singen am Mittag, Spaziergang über die Kulturmeile zum Hauptbahnhof

Zielgebiet: Rüttenscheid/Südviertel - **Geländeform:** eben

Führung: Sabine Terhorst (02234/53069 + 0177/6852987)

Wanderführerin wartet in Essen Hbf

Verpflegung: Einkehr Extrablatt|**Länge:** ca. 4 km|**Treffpunkt:** Essen Hbf/Haupthalle/vor 'dm'|

Start zum Ticketkauf/Zug: 10.30|**Anfahrt:** Stadtbahn U11/Tram 108 Essen Hbf(U) bis Rüttenscheider Stern|**Fahrkarte:** Kurzstrecke hin

Anfahrtmöglichkeit ab Kupferdreh: Zug S9 ab Essen-Kupferdreh 9.57, an Essen Hbf 10.10

Sonntag, 24. Februar

Kombiwanderung

Wer eine kurze Halbtagswanderung machen möchte, geht nur vormittags oder nur nachmittags mit.

Wer gerne ganztägig unterwegs sein möchte, macht beide Wanderungen inklusive Mittagrast mit.

Tour ①

Kurzwanderung am Vormittag * (TYP LEICHT)

"Krupp sein Häusken, Krupp sein Wald"

Streckentour: Prachts Busch - Kruppwald - Unterbarnscheid - Stauwehr - Brehminsel

Wanderggebiet: Essener Süden - **Geländeform:** eben und bergab

Führung: Martin Velling (02324/5913263 + 0171/1257237)

Wanderführer wartet in Essen Hbf

Verpflegung: Rucksack|**Länge:** ca. 8 km|**Treffpunkt:** Essen Hbf/Haupthalle/vor 'dm'|**Start zum Ticketkauf/zur Tram:** 10.00|

Anfahrt: Tram 108 Essen Hbf(U) bis Kruppallee|**Fahrkarte:** A hin+zrk|**Hinweis:** Rückfahrt individuell ab Werden

Anfahrtmöglichkeit ab Kupferdreh: Zug S9 ab Essen-Kupferdreh 9.27, an Essen Hbf 9.40

Tour ②

Kurzwanderung am Nachmittag * (TYP LEICHT)

"Mit der Ruhr (und uns) geht's abwärts"

Streckentour: Brehminsel - Schleuseninsel - Ruthertal - Kettwiger Stadtwald - Alt-Kettwig

Wanderggebiet: Essener Süden - **Geländeform:** eben bis wellig

Führung: Martin Velling (02324/5913263 + 0171/1257237)

Wanderführer wartet auf der Brehminsel

Verpflegung: Abtrunk|**Länge:** ca. 8 km|**Treffpunkt:** Werden, Brehminsel (Nähe Bahnhof/Ruhrbrücke)|**Start:** 13.10|

Fahrkarte: A zrk|**Hinweis:** Anfahrt bis Werden/Brehminsel individuell (Zug S6, Bus 169/180/190)

Anfahrtmöglichkeit ab Kupferdreh: Bus 180 ab Kupferdreh Bahnhof 12.24, an Werden Brücke 12.54

Sonntag, 24. Februar ③

Tageswanderung ** (TYP MEDIUM)

"Kein Au am Auberg"

Streckentour: Hösel - Auberg - Saarn - Mülheim

Wanderggebiet: Ruhrhöhen - **Geländeform:** hügelig

Führung: Andreas Wilke (0176/49657923)

Wanderführer wartet in Essen Hbf

Verpflegung: Rucksack/Einkehr|**Länge:** ca. 15 km|**Treffpunkt:** Essen Hbf/Haupthalle/vor 'dm'|

Start zum Ticketkauf/Zug: 10.00|**Anfahrt:** Zug S9 Essen Hbf bis Hösel|**Fahrkarte:** B hin+zrk

Anfahrtmöglichkeit ab Kupferdreh: Zug S9 ab Essen-Kupferdreh 9.27, an Essen Hbf 9.40

Mittwoch, 27. Februar

Tageswanderung ** (TYP MEDIUM)

"Parks - die Perlen des Essener Nordens"

Streckentour: Universität - Segerothpark - Helenenpark - Kaiser-Wilhelm-Park - Bürgerpark - Emscherpark - Karnap

Wanderggebiet: Essener Norden - **Geländeform:** eben bis wellig

Führung: Bernd Lindner (0160/97862683)

Wanderführer wartet in Essen Hbf

Verpflegung: Rucksack|**Länge:** ca. 16 km|**Treffpunkt:** Essen Hbf/Haupthalle/vor 'dm'|

Start zum Ticketkauf/Zug: 9.50|**Anfahrt:** Stadtbahn U11 Essen Hbf(U) bis Universität Essen|**Fahrkarte:** Kurzstrecke hin, A zrk

Anfahrtmöglichkeit ab Kupferdreh: Zug S9 ab Essen-Kupferdreh 9.27, an Essen Hbf 9.40

März

Der Frühling ist das Erwachen des Landes.

Die Märzwinde sind das Morgengähnen.

(Lewis Grizzard)

Wenn man unterwegs zusteigen oder die Gruppe am Bahn-/Bus-Ausstieg erwarten möchte, empfiehlt es sich, den Wanderführer/ die Wanderführerin anzurufen: Wann und wo ist ein Zustieg möglich? Sind eventuell Anreise und/oder Tourverlauf geändert worden?

Fahrkartenangaben beziehen sich immer auf den angegebenen Treffpunkt! Bei Bedarf löst der Wanderführer vor Ort Gruppentickets (z.B. VRR-Tagesticket, Schöner-Tag-Ticket, Schönes-Wochenende-Ticket, Quer-durchs-Land-Ticket), sobald die im Wanderplan angegebene Startzeit erreicht ist, zu der jeder Teilnehmer spätestens zu erscheinen hat.

Bitte bei jeder Tour die angegebenen Schwierigkeitsgrade beachten (leicht, medium, anspruchsvoll, extrem). Diese werden auf den allgemeinen Seiten (ab S. 3) im Abschnitt „Anforderungen/Kondition“ näher erläutert. Von jedem Teilnehmer wird erwartet, dass er den Anforderungen der gewählten Tour gewachsen ist!

Samstag, 2. März

Tageswanderung ** (TYP MEDIUM)

"Zwei Bäche, zwei Mühlen an einem Weg"

Streckentour: Heiligenhaus - Vogelsang - Rinderbach - Laupenmühle - Oberhösel - Stollshof - Angerbach - Steinkothen - Hösel

Wandergebiet: Niederberg - **Geländeform:** hügelig

Führung: Klaus Schönberg (0201/754593 + 0162/4636434)

Wanderführer wartet in Essen Hbf

Verpflegung: Rucksack/Abtrunk|**Länge:** ca. 17 km|**Treffpunkt:** Essen Hbf/Haupthalle/vor 'dm'|

Start zum Ticketkauf/Bus: 8.50|**Anfahrt:** Bus SB19 Essen Hbf bis Heiligenhaus Rathaus|**Fahrkarte:** B hin+zrk

Anfahrtsmöglichkeit ab Kupferdreh: Zug S9 ab Essen-Kupferdreh 8.27, an Essen Hbf 8.40

Sonntag, 3. März

Ausflug * (TYP LEICHT); **kindergerecht**

"Alaaf! Alaaf! Kölner Schull- und Veedelszöch"

Zahlreiche Kölner Schulen und Bürgervereine präsentieren originelle Themenwagen, bunte Fußgruppen und mitreißende Musikkapellen --- von unserem traditionellen Standort aus im Severinsviertel („Vringsveedel“)/Nähe Severinstorburg erleben wir das karnevalistische Treiben --- Kamelle & Co. fliegen --- Bratwurst und Kölsch, Krapfen und Mutzen gibt's um die Ecke

Zielgebiet: Köln Altstadt-Süd

Führung: Martin Velling (02324/5913263 + 0171/1257237)

Wanderführer wartet in Essen Hbf

Treffpunkt: Essen Hbf/Haupthalle/vor 'dm'|**Start zum Ticketkauf/zum Zug:** 8.20|

Anfahrt: Zug RE6 Essen Hbf bis Köln Hbf + Tram|**Fahrkarte:** Schöner-Tag-Ticket|**Hinweis:** Kinder herzlich willkommen

Anfahrtsmöglichkeit ab Kupferdreh: Zug S9 ab Essen-Kupferdreh 7.57, an Essen Hbf 8.10

Montag, 4. März

Tageswanderung ** (TYP MEDIUM)

"Karnevalsflüchtlinge unterwegs: Uns Pilgern kann der Teufel nix!"

Streckentour: auf dem neuen Bistums-Pilgerweg über Stadtwald - Kruppwald - Pastoratsberg mit „Höllenasstieg“ durch den Teufelssiepen

Wandergebiet: Essener Süden - **Geländeform:** hügelig

Führung: Martin Velling (02324/5913263 + 0171/1257237)

Wanderführer wartet in Essen Hbf

Verpflegung: Rucksack|**Länge:** ca. 19 km|**Treffpunkt:** Essen Hbf/Haupthalle/vor 'dm'|**Start:** 10.30|**Fahrkarte:** A zrk

Anfahrtsmöglichkeit ab Kupferdreh: Zug S9 ab Essen-Kupferdreh 10.07, an Essen Hbf 10.20

Lieber Rosen am Montag als Asche am Mittwoch.

Mittwoch, 6. März

Tageswanderung ** (TYP MEDIUM)

"Chinesischer Aschermittwoch"

Streckentour: Eiberg - Hörsterfeld - Stalleicken - Sevinghausen - Freisenbruch

Wandergelände: Bochum-Essener Hellweghöhen - **Geländeform:** wellig

Führung: Roland Brandily (0201/6852767 + 0157/74163552)



Wanderführer wartet in Essen Hbf

Verpflegung: Chinabüffet 8-9 €|**Länge:** ca. 12 km|**Treffpunkt:** Essen Hbf/Haupthalle/vor 'dm'|

Start zum Ticketkauf/Zug: 9.45|**Anfahrt:** Zug S1 Essen Hbf bis Essen-Eiberg|**Fahrkarte:** A hin+zrk

Anfahrtsmöglichkeit ab Kupferdreh: Zug S9 ab Essen-Kupferdreh 9.47, an Essen-Steele 9.56; Umstieg S1 10.10 (Gruppe ist an Bord)

Donnerstag, 7. März

Tagesradtour   (TYP MEDIUM)

"Von Ruhr zu Ruhr auf rheinische Art"

Rundtour: Annental - Grugatrasse - Haarzopf - Mintard - Kettwig - Werden - Kupferdreh - Annental

Radfahrgebiet: Essen/Mülheim - **Geländeform:** vorwiegend eben

Führung: Renate Lindemann (0201/465897 + 0175/4248101)

Radtourenführerin wartet Annental/Zornige Ameise

Bei drohendem bzw. anhaltendem Schlechtwetter bitte bis 2 Std. vor Start anrufen!

Verpflegung: Rucksack|**Länge:** ca. 50 km|**Treffpunkt:** Rellinghausen/Zornige Ameise (Gaststätte "Drago")|**Start:** 10.00

Samstag, 9. März

Tageswanderung ** (TYP MEDIUM)

"Rund um den Segelflugplatz"

Rundtour: Gerresheim - Gut Kleineforst - Pillebach - Knittkuhl - Gut Gruitersaap -

Gut Wolfsaap - Haus Roland - Galopprennbahn - Wildgehege - Gerresheim

Wandergelände: Aaper Wald/Düsseldorf - **Geländeform:** hügelig

Führung: Armin Kriedel (0152/03925844)

Wanderführer wartet in Essen Hbf

Verpflegung: Mittageinkehr|**Länge:** ca. 12 km|**Treffpunkt:** Essen Hbf/Haupthalle/vor 'dm'|

Start zum Ticketkauf/Zug: 8.50|**Anfahrt:** Zug RE1 Essen Hbf bis Düsseldorf Hbf + Bus|**Fahrkarte:** C hin+zrk

Anfahrtsmöglichkeit ab Kupferdreh: Zug S9 ab Essen-Kupferdreh 8.27, an Essen Hbf 8.40

Sonntag, 10. März

Tageswanderung * (TYP MEDIUM)

"Wie bitte? In den Himmel? (V)"

Streckentour: Nierenhof - Scharfenberg - Polzenberg - Flasdiek - Vosloch - Voßhof - Am Schmalen - Astrath

Wandergelände: Elfringhauser Schweiz - **Geländeform:** hügelig

Führung: Bernd Lindner (0160/97862683)

Wanderführer wartet in Essen Hbf

Verpflegung: Rucksack/Abtrunk|**Länge:** ca. 17 km|**Treffpunkt:** Essen Hbf/Haupthalle/vor 'dm'|

Start zum Ticketkauf/Zug: 9.40|**Anfahrt:** Zug S9 Essen Hbf bis Velbert-Nierenhof|**Fahrkarte:** B hin+zrk

Zustiegmöglichkeit ab Kupferdreh: Zug S9 ab Essen-Kupferdreh 10.04 (Gruppe ist im Zug)

Mittwoch, 13. März

Tageswanderung ** (TYP MEDIUM)

"Drei Pütts erzählen Geschichte(n)"

Streckentour: Zeche Zollverein - Zeche Carl - Schurenbachhalde - BuGa-Gelände - Zeche Nordstern

Wandergelände: Emscherland - **Geländeform:** eben plus Haldenaufstieg

Führung: Birgitt Ameely (0201/351659)

Wanderführerin wartet in Essen Hbf

Verpflegung: Rucksack|**Länge:** ca. 14 km|**Treffpunkt:** Essen Hbf/Haupthalle/vor 'dm'|

Start zum Ticketkauf/zur Tram: 10.00|**Anfahrt:** Tram 107 Essen Hbf bis Zollverein|**Fahrkarte:** A hin+zrk

Anfahrtsmöglichkeit ab Kupferdreh: Zug S9 ab Essen-Kupferdreh 9.27, an Essen Hbf 9.40

Donnerstag, 14. März ①

Kurzwanderung am Nachmittag * (TYP LEICHT)

"Idyll pur - so kurz vorm Lenz"

Streckentour: Wohlverwahrt - Horster Ufer - Mahnmal „Stonehenge“ - In der Vaeste - Burgruine Burgaltendorf

Wanderggebiet: Essener Osten - **Geländeform:** eben bis wellig

Führung: Martin Velling (02324/5913263 + 0171/1257237)

Wanderführer wartet in Essen Hbf

Verpflegung: Klönkaffee im Burgfreund|**Länge:** ca. 6 km|**Treffpunkt:** Essen Hbf/Haupthalle/vor 'dm'|

Start zum Ticketkauf/Zug: 12.50|**Anfahrt:** Zug S3 Essen Hbf bis Essen-Horst|**Fahrkarte:** A hin+zrk

Anfahrtmöglichkeit ab Kupferdreh: Zug S9 ab Essen-Kupferdreh 12.47, an Essen Hbf 12.56

Donnerstag, 14. März ②

Geselliger Treff

"Klönschnack & Kaffeeklatsch"

Geselligkeit, gemütliches Beisammensein, lachen, erzählen, Ideen einbringen
ab 15.00 in der Gaststätte „Burgfreund“, Burgstr. 2, Essen-Burgaltendorf (Burggelände/Vorburg)

Leitung: Sabine Terhorst (02234/53069 + 0177/6852987)

Verpflegung: Kaffeetrinken|**Anfahrt:** Bus SB15/159/166/180 bis Burgaltendorf Burgruine

Freitag, 15. März

Tageswanderung ** (TYP MEDIUM)

"Hex-Hex zur Sonne"

Streckentour: Bottrop-Ebel - Burg Vondern - Hexbachtal - Grenze Mülheim

Wanderggebiet: Essener Norden - **Geländeform:** hügelig

Führung: Andreas Wilke (0176/49657923)

Wanderführer wartet in Essen Hbf

Verpflegung: Rucksack/Abtrunk|**Länge:** ca. 16 km|**Treffpunkt:** Essen Hbf/Haupthalle/vor 'dm'|

Start zum Ticketkauf/Zug: 10.15|**Anfahrt:** Bus SB16 Essen Hbf bis Hornbach|**Fahrkarte:** A hin+zrk

Anfahrtmöglichkeit ab Kupferdreh: Zug S9 ab Essen-Kupferdreh 9.47, an Essen Hbf 10.00

Samstag, 16. März

Tageswanderung ** (TYP MEDIUM)

"Der Hammer kurz vor Schluss"

Streckentour: Kruckel - Rheinischer Esel - Pferdesiepen - Almfrieden - Herrenholz - Borbach - Bergerturm - Hammerteich - Witten

Wanderggebiet: Ardeygebirge - **Geländeform:** hügelig

Führung: Klaus Schönberg (0201/754593 + 0162/4636434)

Wanderführer wartet in Essen Hbf

Verpflegung: Rucksack/Abtrunk|**Länge:** ca. 17 km|**Treffpunkt:** Essen Hbf/Haupthalle/vor 'dm'|

Start zum Ticketkauf/Zug: 9.15|**Anfahrt:** Zug RE16 Essen Hbf bis Witten Hbf + Zug|**Fahrkarte:** B hin+zrk

Anfahrtmöglichkeit ab Kupferdreh: Zug S9 ab Essen-Kupferdreh 8.57, an Essen Hbf 9.10

Sonntag, 17. März ①

Tageswanderung *** (TYP KERNIG)

"Der Wald hat Ohren, das Feld Augen"

Streckentour: Sinsen - Die Haard (größter Wald im Ruhrgebiet) - Flaesheim - Haltern am See

Wanderggebiet: Haard/Lippeauen im NP „Hohe Mark/Westmünsterland“ - **Geländeform:** eben bis wellig

Führung: Agnes + Jupp Kost (0201/483111 + 0151/51833051)

Wanderführer warten in Kupferdreh

Verpflegung: Rucksack|**Länge:** ca. 20 km|**Treffpunkt:** Kupferdreh Markt/Wandertafel|

Start zum Ticketkauf/Zug: 8.40|**Anfahrt:** Zug S9 Essen-Kupferdreh bis Essen Hbf + Zug|**Fahrkarte:** B hin, C zrk

Sonntag, 17. März ②

Tageswanderung ** (TYP MEDIUM)

"Nur wer umherschweift, findet neue Wege"

Streckentour: Reken - Kreulker Holz - Reker Feld - Große Heide - Rhade

Wanderggebiet: Naturpark Hohe Mark/Westmünsterland - **Geländeform:** eben bis wellig

Führung: Roland Brandily (0201/6852767 + 0157/74163552)

Wanderführer wartet in Essen Hbf

Verpflegung: Rucksack|**Länge:** ca. 15 km|**Treffpunkt:** Essen Hbf/Haupthalle/vor 'dm'|

Start zum Ticketkauf/Zug: 9.10|**Anfahrt:** Zug RE14 Essen Hbf bis Reken|**Fahrkarte:** C hin+zrk

Anfahrtsmöglichkeit ab Kupferdreh: Zug S9 ab Essen-Kupferdreh 8.27, an Essen Hbf 8.40

Donnerstag, 21. März

Bezirks-Tageswanderung/Organisation: SGV-Abteilung Hattingen *** (TYP KERNIG)

"Alle Wetter!"

Streckentour: von Wetter durchs Ardeygebirge nach Witten

Wandergelände: Ardeygebirge/märkische Ruhrhöhen - **Geländeform:** bergig/hügelig

Führung: Klaus Plümel (02339/5371)

Wanderführer wartet in Hattingen

Verpflegung: bitte erkundigen|**Länge:** ca. 17 km|**Treffpunkt:** 9.10 Hattingen Mitte/Busbahnhof/Haltestelle Bus SB38|**Anfahrt:** Bus SB38 bis Wetter

Bezirkstouren werden im Juli des Vorjahres festgelegt und finden daher 6 bis 18 Monate später statt!

Wegen möglicher Änderungen in der langen Zwischenzeit empfiehlt sich ein Anruf beim Wanderführer!

Anfahrtsmöglichkeit ab Essen: Zug S3 ab Essen Hbf 8.36, an Hattingen Mitte 8.55, Fahrkarte bis Wetter: B hin+zrk

Anfahrtsmöglichkeit ab Kupferdreh: Bus 141 ab Kupferdreh Bahnhof 8.26, an Hattingen Mitte 9.00, Fahrkarte bis Wetter: B hin+zrk

Freitag, 22. März

Kurzwanderung am Nachmittag * (TYP LEICHT)

"Es frühlingt und lenzt auf allen Wegen"

Streckentour: Burgruine - ehem. Zechengelände Willms/Neuglück - Am Kempel - Dumberg - Im Brauke - Unteraltendorf

Wandergelände: Ruhrhalbinsel - **Geländeform:** eben bis wellig

Führung: Gisela Schulte (0201/579362)

Wanderführerin wartet an der Burgruine Burgaltendorf

Verpflegung: Einkehr|**Länge:** ca. 6 km|**Treffpunkt:** Essen-Burgaltendorf/Burgruine/Busbahnhof|

Start: 14.45|**Anfahrt:** Bus SB15/159/166/180

Anfahrtsmöglichkeit ab Kupferdreh: Bus 180 ab Kupferdreh Bahnhof 14.20, an Essen Hbf 14.35

Samstag, 23. März

Tageswanderung ** (TYP MEDIUM)

"Unsere Passion: Wandern - in den Schuhen des Fischers?"

Streckentour: Kreuzweg Halde Haniel - Schöttelheide - Köllnischer Wald - Stadtgarten Bottrop

Zielgebiet: Oberhausener Norden/Bottrop - **Geländeform:** eben plus Haldenaufstieg

Führung: Birgitt Ameely (0201/351659) + Roland Brandily (0201/6852767 + 0157/74163552)

Wanderführer warten in Essen Hbf

Verpflegung: Rucksack|**Länge:** ca. 12 km|**Treffpunkt:** Essen Hbf/Haupthalle/vor 'dm'|

Start zum Ticketkauf/Zug: 9.40|**Anfahrt:** Züge ab Essen Hbf Richtung Duisburg/Oberhausen + Bus|**Fahrkarte:** B hin+zrk

Anfahrtsmöglichkeit ab Kupferdreh: Zug S9 ab Essen-Kupferdreh 8.57, an Essen Hbf 9.10

Sonntag, 24. März ①

Tagesradtour 🚲 🚲 (TYP MEDIUM)

"Lieber kostenlose Kalorien als teures Benzin verbrennen!"

(Fast-)Rundtour: Annental - Überruhr - Isenberg - Sprockhövel - Schee - Wodantal - Nierenhof - Deilbachtrasse - Kupferdreh

Radfahrgebiet: Ruhrtal/Elfringhauser Schweiz - **Geländeform:** meist eben

Führung: Renate Lindemann (0201/465897 + 0175/4248101)

Radtourenführerin wartet Annental/Zornige Ameise

Bei drohendem bzw. anhaltendem Schlechtwetter bitte bis 2 Std. vor Start anrufen!

Verpflegung: Rucksack|**Länge:** ca. 50 km|**Treffpunkt:** Rellinghausen/Zornige Ameise (Gaststätte "Drago")|**Start:** 10.00

Sonntag, 24. März ②

Ausflug * (TYP LEICHT); kindergerecht

"Tierwelt in Samt und Seide?"

Ein Besuch im Zoo der Samt- und Seidenstadt Krefeld

Zielgebiet: Krefeld

Führung: Roland Brandily (0201/6852767 + 0157/74163552)

Wanderführer wartet in Essen Hbf

Verpflegung: Rucksack/Zoogastronomie|**Länge:** ca. 5 km|**Treffpunkt:** Essen Hbf/Haupthalle/vor 'dm'|**Start zum Ticketkauf/Zug:** 10.20|

Anfahrt: Zug RE42 Essen Hbf bis Krefeld-Uerdingen + Tram|**Fahrkarte:** C hin+zrk|**Hinweis:** Eintritt ca. 12 €|**Info:** www.zookrefeld.de

Anfahrtmöglichkeit ab Kupferdreh: Zug S9 ab Essen-Kupferdreh 9.57, an Essen Hbf 10.10

Sonntag, 24. März ☹

Bezirks-Tageswanderung/Organisation: SGV-Abteilung Essen *** (TYP KERNIG)

"Wandere und lass das Grün des Lebens in deine Augen fließen"

Am Rhein bei Kaiserswerth

Wandergebiet: Niederrhein - **Geländeform:** eben

Führung: Sarah de Lorie (0201/45876955 + 0172/2102610)

Wanderführerin wartet in Essen Hbf

Verpflegung: Schlusseinkehr in den Kaiserswerther Cafés|**Länge:** ca. 23 km|**Treffpunkt:** Essen Hbf/Haupthalle/vor 'dm'|

Start zum Ticketkauf/Zug: 8.50|**Anfahrt:** Zug RE1 Essen Hbf bis Duisburg Hbf + Stadtbahn|**Fahrkarte:** C hin+zrk

Bezirkstouren werden im Juli des Vorjahres festgelegt und finden daher 6 bis 18 Monate später statt!

Wegen möglicher Änderungen in der langen Zwischenzeit empfiehlt sich ein Anruf beim Wanderführer!

Anfahrtmöglichkeit ab Kupferdreh: Zug S9 ab Essen-Kupferdreh 8.27, an Essen Hbf 8.40

Donnerstag, 28. März

Spieltreff

"Spieltreff mit Spaß und guter Laune"

Spielenachmittag (15.00-18.00) im Marienheim, Hinseler Hof 24, Essen-Überruhr-Hinsel

Leitung: Christine Zimmermann (0201/589176 + 0157/37289145)

Verpflegung: Kaffeetrinken|**Anfahrt:** Bus SB15 bis (H) Hinseler Hof; Bus 144/166/177 bis (H) Schulte-Hinsel-Straße

Samstag, 30. März ①

Tageswanderung ** (TYP MEDIUM)

"Wie bitte? In den Himmel? (VI)"

Streckentour: Astrath - Schnapp - Im Stemm - Dunk - Hackenberg - Berge - Fahrentrappe - Espe - Hund - Im Dahl - Diefhausen

Wandergebiet: Elfringhauser Schweiz - **Geländeform:** bergig

Führung: Bernd Lindner (0160/97862683)

Wanderführer wartet in Essen Hbf

Verpflegung: Rucksack/Abtrunk|**Länge:** ca. 19 km|**Treffpunkt:** Essen Hbf/Haupthalle/vor 'dm'|

Start zum Ticketkauf/Zug: 9.40|**Anfahrt:** Zug S9 Essen Hbf bis Velbert-Langenberg + Bus|**Fahrkarte:** B hin+zrk

Zustiegmöglichkeit ab Kupferdreh: Zug S9 ab Essen-Kupferdreh 10.04, Fahrkarte A hin, B zrk, Gruppe ist im Zug

Samstag, 30. März ②

Tagesradtour 🚲🚲 (TYP MEDIUM)

"Frühlingserwachen"

Rundtour: Essen Mitte - Borbeck - Hs. Ripshorst - Buschhausen - Grüner Pfad - Park Meiderich - Schloss Styrum - Mülheim - Essen Mitte

Radfahrgebiet: Essen/Oberhausen/Duisburg/Mülheim - **Geländeform:** eben

Führung: Klaus Steigüber (02054/81653 + 0160/8003868)

Radtourenführer wartet in Essen Mitte

Bei drohendem bzw. anhaltendem Schlechtwetter bitte bis 2 Std. vor Start anrufen!

Verpflegung: Rucksack|**Länge:** ca. 55 km|**Treffpunkt:** Essen Mitte/Willy-Brandt-Platz/vor Galeria Kaufhof|**Start:** 10.00



Nicht vergessen!



Am Sonntag, 31.3., werden die Uhren um eine Stunde auf Sommerzeit vorgestellt!